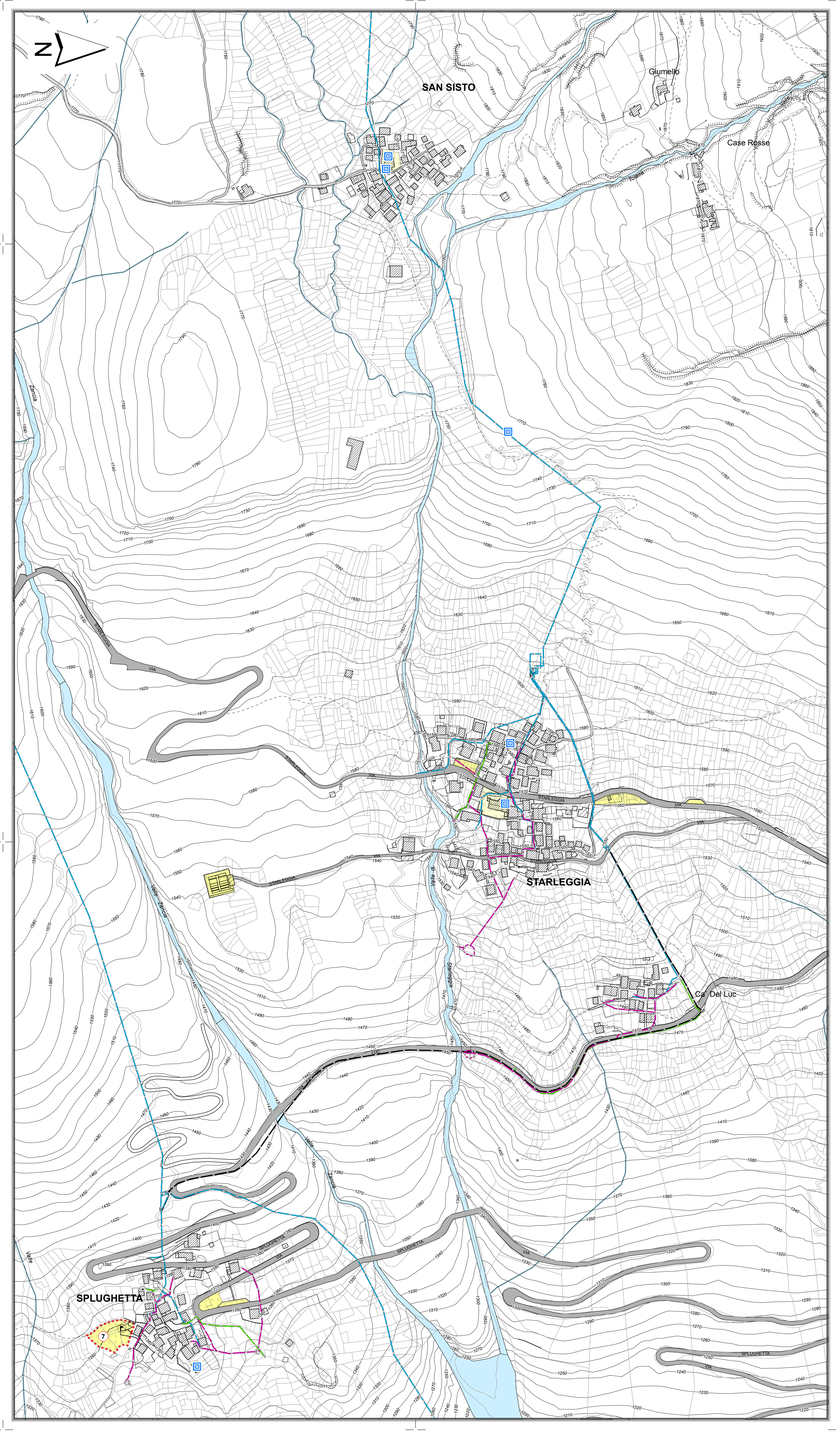

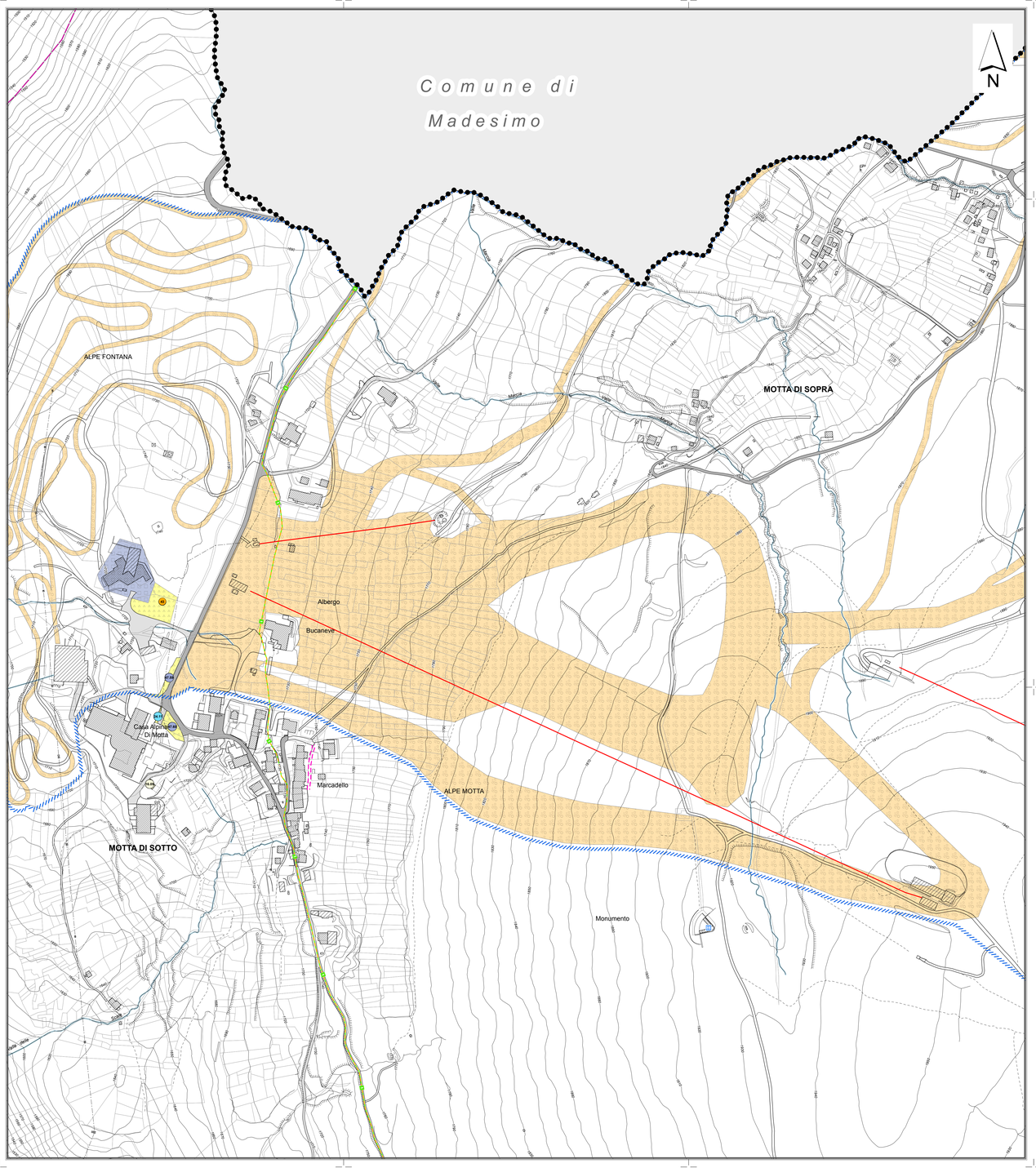

Legenda:

Individuazione servizi (vedi Allegato B_1):

- Servizi di interesse comune e di rilevanza turistica
- Istruzione
- Servizi sociali e sanitari
- Attrezzature e/o infrastrutture di pubblica utilità
- Attrezzature sportive ed aree a verde attrezzato - piazze
- Mobilità e sosta
- n°.. Vedi tabella riassuntiva (Allegato B_1)

Standard esistenti e di progetto:

- ST1_Attrezzature pubbliche di interesse comune esistenti
- ST2_Attrezzature private di interesse comune esistenti
- ST3_Infrastrutture ed attrezzature per la pratica dello sci
- T6_Tessuto tecnologico
- ST1_Attrezzature pubbliche di interesse comune di progetto

Individuazione destinazioni d'uso standard di progetto:

- Attrezzature di interesse comunale
- Parcheggi
- Aree miste verde e attrezzature
- n. Vedi tabella B (Allegato B_1)

Sistema della mobilità:

- Strade principali
- Strade secondarie
- Marciapiedi esistenti
- Tracciati guida VIA SPLUGA e SENTIERO DEL GIUBILEO Sentiero storico del CARDINELLO
- Tracciato guida VIA ALPINA
- Percorso Via dei Lamponi
- Pista ciclabile esistente
- Viabilità di progetto
- Percorsi proposti
- Impianti di risalita

Sovrasimboli

- Beni di interesse culturale (vedi art.18 delle N.T.A. del Piano delle Regole)
- Aree destinate alla pratica dello sci

Reti di urbanizzazione:

- Acquedotto
- Fognatura - acque bianche
- Fognatura - acque nere
- Punti luce

Elettrodotti:

- Tensione 132 kV., palificazione doppia, Dpa 16 m.

Limiti amministrativi:

- Confine comunale
- Confini comunali limitrofi

RegioneLombardia

PIANO DI GOVERNO DEL TERRITORIO

Comune di Campodolcino

Provincia di Sondrio



STUDIOQUATTRO

ARCHITETTURA URBANISTICA INTERNI

ARCHITETTI:
Enzo Bonazzola
Bruno Corti
Luigi Corica
Silvano Molinetti

23022 **Chiavenna** (SO)
Via Dolci Milani, 4
Tel. 0343.33351
Fax 0343.33357
E-mail:info@studioquattro.it

22015 **Gravedona ed Uniti** (CO)
Viale Stampa, 4
Tel. 0344.85749
Fax 0344.89240
E-mail:mbag@studioquattro.it
P.IVA 00145020145

Progettista: Sindaco: Segretario:

- APPROVATO -

Adottato dal C.C. con delibera	n° 45	del 12.12.2013
Provvedimento di compatibilità con il PTCP	n° 52	del 14.04.2014
Approvato dal C.C. con delibera	n° 09	del 22.05.2014

- PIANO DEI SERVIZI -

Tavola dei servizi esistenti e di progetto, reti di urbanizzazione

- Motta di Sopra - Motta di Sotto - Splughetta - Starleggia - San Sisto -

commessa:	scala:	tavola:
439/CH	1:2.000	1Bb

Nome File:	Data:	Fase di lavoro:	Redatto:	Verif.:	Approv.:	Rev.:
Tv 1Bb_ServiziEsistentiInterpolazioni.mxt	Dicembre '13	ADOZIONE	SM	SM	SM	0
Tv 1Bb_ServiziEsistentiInterpolazioni.mxt	Maggio '14	APPROVAZIONE	SM	SM	SM	1

ARCHITETTURA E PIANO DI ZONA - BUONO COMUNE - LEGGE 179/92 - PIANO DI MANUTENZIONE